

**UCHWAŁA NR XLV/ /2022
RADY MIASTA I GMINY WRONKI**

z dnia 31 marca 2022 r.

**w sprawie wystąpienia z wnioskiem do Ministra Spraw Wewnętrznych i Administracji za pośrednictwem
Wojewody Wielkopolskiego o zmianę rodzajów urzędowych nazw miejscowości w gminie Wronki**

Na podstawie art. 18 ust. 2 pkt 15 ustawy z dnia 8 marca 1990 roku o samorządzie gminnym (Dz.U. z 2022 r., poz. 559) i art. 8 ust. 1, 2 i ust. 4 pkt 1 ustawy z dnia 29 sierpnia 2003 r. o urzędowych nazwach miejscowości i obiektów fizjograficznych (Dz. U. z 2019r., poz. 1443), Rada Miasta i Gminy Wronki uchwała, co następuje:

§ 1. Postanawia się wystąpić do Ministra Spraw Wewnętrznych i Administracji za pośrednictwem Wojewody Wielkopolskiego z wnioskiem o zmianę urzędowych rodzajów następujących miejscowości:

- 1) Pierwszewo – z rodzaju miejscowości *część wsi Biezdrowo* na rodzaj miejscowości *kolonia*,
- 2) Aleksandrowo – z rodzaju miejscowości *część wsi Popowo* na rodzaj miejscowości *osada*,
- 3) Lubowo Drugie – z rodzaju miejscowości *część wsi Chojno-Wieś* na rodzaj miejscowości *przysiółek*,
- 4) Szklarnia – z rodzaju miejscowości *część wsi Popowo* na rodzaj miejscowości *osada*,
- 5) Borek – z rodzaju miejscowości *część wsi Stróżki* na rodzaj miejscowości *osada*,
- 6) Zdroje - z rodzaju miejscowości *część wsi Chojno-Wieś* na rodzaj miejscowości *osada*,
- 7) Krasnobrzeg - z rodzaju miejscowości *część wsi Popowo* na rodzaj miejscowości *osada*.

§ 2. Wystąpienie z wnioskiem, o którym mowa w § 1, zostało poprzedzone konsultacjami społecznymi z mieszkańcami ww. miejscowości.

§ 3. Treść wniosku stanowi załącznik do niniejszej uchwały.

§ 4. Wykonanie uchwały powierza się Burmistrzowi Miasta i Gminy Wronki.

§ 5. Uchwała wchodzi w życie z dniem podjęcia.

**Nie wnoszę zastrzeżeń
pod względem formalno-prawnym.**

**Rada Prawny
Zdzisław Paralusz**

Wniosek
o zmianę rodzajów urzędowych nazw miejscowości: Pierwoszewo, Aleksandrowo,
Lubowo Drugie, Szklarnia, Borek, Zdroje i Krasnobrzeg w gminie Wronki

Minister Spraw Wewnętrznych i Administracji
za pośrednictwem
Wojewody Wielkopolskiego

Rada Miasta i Gminy Wronki na podstawie art. 8 ust. 1, 2 i ust. 4 pkt 1 ustawy z dnia 29 sierpnia 2003 r. o urzędowych nazwach miejscowości i obiektów fizjograficznych (Dz. U. z 2019r., poz. 1443), zwraca się o dokonanie zmiany rodzajów urzędowych nazw miejscowości:

- 1) Pierwoszewo – z rodzaju miejscowości *część wsi Biezdrowo* na rodzaj miejscowości *kolonia*,
- 2) Aleksandrowo – z rodzaju miejscowości *część wsi Popowo* na rodzaj miejscowości *osada*,
- 3) Lubowo Drugie – z rodzaju miejscowości *część wsi Chojno-Wieś* na rodzaj miejscowości *przysiółek*,
- 4) Szklarnia – z rodzaju miejscowości *część wsi Popowo* na rodzaj miejscowości *osada*,
- 5) Borek – z rodzaju miejscowości *część wsi Stróżki* na rodzaj miejscowości *osada*,
- 6) Zdroje - z rodzaju miejscowości *część wsi Chojno-Wieś* na rodzaj miejscowości *osada*,
- 7) Krasnobrzeg - z rodzaju miejscowości *część wsi Popowo* na rodzaj miejscowości *osada*.

Wyżej wymienione miejscowości położone są w gminie Wronki, powiecie szamotulskim, województwie Wielkopolskim.

Uzasadnienie

Zgodnie z art. 8 ustawy z dnia 29 sierpnia 2003 r. o urzędowych nazwach miejscowości i obiektów fizjograficznych (Dz. U. z 2019 r., poz. 1443.), urzędowa nazwa miejscowości jest ustalana, zmieniana lub znoszona na wniosek rady gminy, na której obszarze jest położona miejscowość. Rada Gminy przedstawia wniosek ministrowi właściwemu do spraw administracji publicznej za pośrednictwem właściwego wojewody, co uzasadnia wystąpienie z powyższym do Ministra Spraw Wewnętrznych i Administracji za pośrednictwem Wojewody Wielkopolskiego. W przypadku wniosku dotyczącego zmiany nazwy miejscowości zamieszkałej, rada gminy jest obowiązana uprzednio przeprowadzić w tej sprawie konsultacje z mieszkańcami tej miejscowości, w trybie, o którym mowa w art. 5a ust. 2 ustawy z dnia 8 marca 1990 r. o samorządzie gminnym.

Zmiana **rodzajów** miejscowości: Pierwoszewo, Aleksandrowo, Lubowo Drugie, Szklarnia, Borek, Zdroje i Krasnobrzeg jest konieczna z uwagi na potrzebę doprowadzenia do zgodności stanu faktycznego ze stanem prawnym. Powyższe miejscowości zostały oznaczone w załączniku do obwieszczenia Ministra Spraw Wewnętrznych i Administracji z dnia 17 października 2019 r. w sprawie wykazu urzędowych nazw miejscowości i ich części (Dz.U. z 2019 r. poz. 2360) oraz w rejestrze TERYT, jako miejscowości niesamodzielne - części miejscowości Biezdrowo, Popowo, Chojno-Wieś, Stróżki, co jest niezgodne ze stanem faktycznym, gdyż tworzą one samodzielne, wyodrębnione miejscowości. Ponadto dotychczas wydane dokumenty urzędowe uwzględniają stan, według którego powyższe miejscowości są miejscowościami samodzielnymi, m.in. dla budynków zlokalizowanych na ich terenie nadawane są numery porządkowe, natomiast zgodnie z obecnym brzmieniem § 6 ust. 4 rozporządzenia Ministra Rozwoju, Pracy i Technologii z dnia 21.07.2021r. w sprawie ewidencji miejscowości, ulic i adresów (Dz. U z 2021r. poz. 1368), nie prowadzi się numeracji porządkowej dotyczącej części miejscowości. Wobec powyższego, po dokonaniu analizy zagospodarowania przestrzennego ww. części wsi ustalono, że Pierwoszewo określić należy jako kolonię, tj. jednostkę osadniczą powstałą jako rezultat ekspansji miejscowości poza obszar wcześniej istniejącej zabudowy, w szczególności: kolonię miasta, kolonię wsi, Lubowo Drugie jako przysiółek - skupisko kilku gospodarstw położonych poza zabudową wsi stanowiące integralną część wsi, natomiast Aleksandrowo, Szklarnię, Borek, Zdroje i Krasnobrzeg jako osadę, czyli niewielką jednostkę

osadniczą na terenie wiejskim o odmiennym (wyróżniającym się) charakterze zabudowy albo zamieszkaną przez ludność związaną z określonym miejscem lub rodzajem pracy, w szczególności: osadę młyńską, osadę leśną, osadę rybacką, osadę kolejową, osadę po byłym państwowym gospodarstwie rolnym (może być samodzielna lub może stanowić część innej jednostki osadniczej).

Przystępując do procedury zmiany rodzajów urzędowych nazw miejscowości, w okresie od 16 grudnia 2021 r. do 14 lutego 2022 r. przeprowadzono konsultacje z mieszkańcami w trybie, o którym mowa w art. 5a ust. 2 ustawy z dnia 8 marca 1990 r. o samorządzie gminnym. Celem przeprowadzonych konsultacji było zapoznanie się z opinią mieszkańców lub przedsiębiorców mających siedzibę zakładu firmy albo zakładu pracy na terenie ww. miejscowości w zakresie planowanej zmiany rodzaju danej miejscowości. Biorąc pod uwagę wytyczne wskazane w uchwale nr X/95/2003 Rady Miasta i Gminy Wronki z dnia 28 listopada 2003r. w sprawie zasad i trybu konsultacji z mieszkańcami Miasta i Gminy Wronki oraz uchwale nr XXXVIII/341/2021 Rady Miasta i Gminy Wronki z dnia 29 października 2021r. w sprawie przeprowadzenia konsultacji z mieszkańcami dotyczących zmiany rodzajów urzędowych nazw miejscowości w gminie Wronki, na terenie miejscowości Pierwoszewo, Aleksandrowo, Lubowo Drugie, Szklarnia, Borek, Zdroje i Krasnobrzeg, konsultacje uznaje się za ważne. Po dokonaniu analizy przeprowadzonych konsultacji, należy uznać, że mieszkańcy biorący udział w konsultacjach opowiedzieli się pozytywnie za zmianą urzędowych rodzajów miejscowości: Pierwoszewo – z rodzaju miejscowości część wsi Biezdrowo na rodzaj miejscowości kolonia, Aleksandrowo – z rodzaju miejscowości część wsi Popowo na rodzaj miejscowości osada, Lubowo Drugie – z rodzaju miejscowości część wsi Chojno-Wieś na rodzaj miejscowości przysiółek, Szklarnia – z rodzaju miejscowości część wsi Popowo na rodzaj miejscowości osada, Borek – z rodzaju miejscowości część wsi Stróżki na rodzaj miejscowości osada, Zdroje - z rodzaju miejscowości część wsi Chojno-Wieś na rodzaj miejscowości osada, Krasnobrzeg - z rodzaju miejscowości część wsi Popowo na rodzaj miejscowości osada.

Zgodnie z art. 8 ust.4 pkt 4 ustawy z dnia 29 sierpnia 2003 r. o urzędowych nazwach miejscowości i obiektów fizjograficznych Burmistrz Miasta i Gminy Wronki zwrócił się do Starosty Szamotulskiego o wyrażenie opinii co do proponowanej zmiany rodzajów miejscowości. Starosta Szamotulski w piśmie z dnia 17 marca 2022 roku, znak sprawy: GK-II.6620.3.27.2022, zaopiniował proponowaną zmianę w sposób pozytywny.

Ewentualna zmiana rodzajów wskazanych miejscowości umożliwi zachowanie obecnego nazewnictwa, dotychczasowych punktów adresowych i numerów porządkowych, co uchroni mieszkańców i przedsiębiorców przed poniesieniem kosztów związanych np. z koniecznością wymiany dokumentów. W przeciwnym wypadku, dostosowując się do aktualnych przepisów prawa, gmina Wronki będzie zobowiązana do wprowadzenia nowych numerów porządkowych i nazw adresowych. Dotychczasowe koszty poniesione przez gminę Wronki, związane z przygotowaniem dokumentacji koniecznej do przedłożenia wraz z wnioskiem, wyniosły około 100zł (koszt pozyskanych z Wojewódzkiego Ośrodka Dokumentacji Geodezyjnej i Kartograficznej w Poznaniu map topograficznych i koszt wydruku kart opinii).

Wobec powyższego, mając na uwadze konieczność doprowadzenia do zgodności stanu faktycznego ze stanem prawnym oraz z uwagi na obowiązek dostosowania nazewnictwa do istniejących przepisów, Rada Miasta i Gminy Wronki wnosi o pozytywne rozpatrzenie wniosku i zmianę rodzajów urzędowych nazw miejscowości w gminie Wronki.

Załączniki:

1. Uchwała Nr XVL/_____/2022, z dnia 31 marca 2022 r., w sprawie wystąpienia z wnioskiem do Ministra Spraw Wewnętrznych i Administracji za pośrednictwem Wojewody Wielkopolskiego o zmianę rodzajów urzędowych nazw miejscowości w gminie Wronki wraz z uzasadnieniem.

2. Uchwała nr X/95/2003 Rady Miasta i Gminy Wronki z dnia 28 listopada 2003r. w sprawie zasad i trybu konsultacji z mieszkańcami Miasta i Gminy Wronki.

3. Uchwała nr XXXVIII/341/2021 Rady Miasta i Gminy Wronki z dnia 29 października 2021r. w sprawie przeprowadzenia konsultacji z mieszkańcami dotyczących zmiany rodzajów urzędowych nazw miejscowości w gminie Wronki, na terenie miejscowości Pierwoszewo, Aleksandrowo, Lubowo Drugie, Szklarnia, Borek, Zdroje i Krasnobrzeg.

4. Protokół z przeprowadzenia konsultacji społecznych.

5. Omówienie wyników konsultacji społecznych przeprowadzonych z mieszkańcami miejscowości Pierwoszewo, Aleksandrowo, Lubowo Drugie, Szklarnia, Borek, Zdroje i Krasnobrzeg dotyczących zmiany rodzajów urzędowych nazw miejscowości w gminie Wronki.

6. Mapa topograficzna w skali 1:25 000 z zaznaczonymi granicami miejscowości, których dotyczy wniosek (7 egzemplarzy).

7. Lista nadanych numerów porządkowych w miejscowościach, których dotyczy wniosek.

8. Opinia Starosty Szamotulskiego nr GK-II.6620.3.27.2022.

UCHWAŁA NR XLV/___/2022
RADY MIASTA I GMINY WRONKI
z dnia 31 marca 2022 r.

**w sprawie wystąpienia z wnioskiem do Ministra Spraw Wewnętrznych i Administracji za pośrednictwem
Wojewody Wielkopolskiego o zmianę rodzajów urzędowych nazw miejscowości w gminie Wronki**

Na podstawie art. 18 ust. 2 pkt 15 ustawy z dnia 8 marca 1990 roku o samorządzie gminnym (Dz.U. z 2022 r., poz. 559) i art. 8 ust. 1, 2 i ust. 4 pkt 1 ustawy z dnia 29 sierpnia 2003 r. o urzędowych nazwach miejscowości i obiektów fizjograficznych (Dz. U. z 2019r., poz. 1443), Rada Miasta i Gminy Wronki uchwala, co następuje:

§ 1. Postanawia się wystąpić do Ministra Spraw Wewnętrznych i Administracji za pośrednictwem Wojewody Wielkopolskiego z wnioskiem o zmianę urzędowych rodzajów następujących miejscowości:

- 1) Pierwoszewo – z rodzaju miejscowości *część wsi Biezdrowo* na rodzaj miejscowości *kolonia*,
- 2) Aleksandrowo – z rodzaju miejscowości *część wsi Popowo* na rodzaj miejscowości *osada*,
- 3) Lubowo Drugie – z rodzaju miejscowości *część wsi Chojno-Wieś* na rodzaj miejscowości *przysiółek*,
- 4) Szklarnia – z rodzaju miejscowości *część wsi Popowo* na rodzaj miejscowości *osada*,
- 5) Borek – z rodzaju miejscowości *część wsi Stróżki* na rodzaj miejscowości *osada*,
- 6) Zdroje - z rodzaju miejscowości *część wsi Chojno-Wieś* na rodzaj miejscowości *osada*,
- 7) Krasnobrzeg - z rodzaju miejscowości *część wsi Popowo* na rodzaj miejscowości *osada*.

§ 2. Wystąpienie z wnioskiem, o którym mowa w § 1, zostało poprzedzone konsultacjami społecznymi z mieszkańcami ww. miejscowości.

§ 3. Treść wniosku stanowi załącznik do niniejszej uchwały.

§ 4. Wykonanie uchwały powierza się Burmistrzowi Miasta i Gminy Wronki.

§ 5. Uchwała wchodzi w życie z dniem podjęcia.

Uzasadnienie

W związku z wejściem w życie rozporządzenia Ministra Rozwoju, Pracy i Technologii z dnia 21.07.2021r. w sprawie ewidencji miejscowości, ulic i adresów (Dz. U z 2021r. poz. 1368) koniecznym jest dokonanie zmiany rodzaju poszczególnych miejscowości takich jak: Pierwoszewo, Aleksandrowo, Lubowo Drugie, Szklarnia, Borek, Zdroje i Krasnobrzeg. Obecnie ww. miejscowości w rejestrze TERYT są częściami innych miejscowości, natomiast zgodnie z § 6 ust. 4 wspomnianego rozporządzenia, nie prowadzi się numeracji porządkowej dotyczącej części miejscowości.

Zgodnie z art. 8 ustawy z dnia 29 sierpnia 2003 roku o urzędowych nazwach miejscowości i obiektów fizjograficznych (Dz. U. z 2019r., poz. 1443), urzędowa nazwa miejscowości jest ustalana, zmieniana lub znoszona na wniosek rady gminy, na której obszarze jest położona miejscowość. Rada gminy przedstawia wniosek ministrowi właściwemu do spraw administracji publicznej za pośrednictwem właściwego wojewody, co uzasadnia wystąpienie z powyższym do Ministra Spraw Wewnętrznych i Administracji za pośrednictwem Wojewody Wielkopolskiego.

Przed złożeniem wniosku, rada gminy jest obowiązana uprzednio przeprowadzić w tej sprawie konsultacje społeczne z mieszkańcami miejscowości, w trybie, o którym mowa w art. 5 a ust. 2 ustawy z dnia 8 marca 1990 roku o samorządzie gminnym. Konsultacje przeprowadzone w dniach od 16.12.2021r. do 14.02.2022r. wskazały, że mieszkańcy ww. miejscowości, opowiedzieli się za zmianą rodzajów urzędowych nazw miejscowości: Pierwoszewo – z rodzaju miejscowości *część wsi Biezdrowo* na rodzaj miejscowości *kolonia*, Aleksandrowo – z rodzaju miejscowości *część wsi Popowo* na rodzaj miejscowości *osada*, Lubowo Drugie – z rodzaju miejscowości *część wsi Chojno-Wieś* na rodzaj miejscowości *przysiółek*, Szklarnia – z rodzaju miejscowości *część wsi Popowo* na rodzaj miejscowości *osada*, Borek – z rodzaju miejscowości *część wsi Stróżki* na rodzaj miejscowości *osada*, Zdroje - z rodzaju miejscowości *część wsi Chojno-Wieś* na rodzaj miejscowości *osada*, Krasnobrzeg - z rodzaju miejscowości *część wsi Popowo* na rodzaj miejscowości *osada*.

Zgodnie z wymaganiami ww. ustawy do wniosku kierowanego do ministra właściwego do spraw administracji publicznej przedkłada się w załączeniu opinię starosty powiatu, na którego terenie jest położona miejscowość lub obiekt fizjograficzny, jako właściwego w sprawach geodezji i gospodarki gruntami. Starosta Szamotulski w piśmie numer GK-II.6620.3.27.2022 zaopiniował proponowaną zmianę w sposób pozytywny.

W przypadku pozytywnego rozpatrzenia wniosku w sprawie zmiany rodzajów urzędowych nazw miejscowości i dokonania zmiany rodzaju miejscowości z „części” na: „kolonię”, „osadę” lub „przysiółek”, nadane numery porządkowe dla nieruchomości położonych w Pierwoszewie, Aleksandrowie, Lubowie Drugim, Szklarni i Borku będą mogły pozostać bez zmian.

W związku z powyższym podjęcie niniejszej uchwały jako zgodnej z wolą mieszkańców jest w pełni uzasadnione i konieczne.

§3. Traci moc uchwała Nr II/10/2002 Rady Miasta i Gminy Wronki z dnia 18 grudnia 2002 r. w sprawie obniżenia średniej ceny skupu żyta przyjmowanej jako podstawę obliczania podatku rolnego na obszarze miasta i gminy Wronki.

§4. Uchwała wchodzi w życie po upływie 14 dni od dnia ogłoszenia w Dzienniku Urzędowym Województwa Wielkopolskiego z mocą obowiązującą od 1 stycznia 2004 r.

Przewodnicząca Rady
(-) Grażyna Gromadzińska - Kopras

4539

UCHWAŁA Nr X/95/2003 RADY MIASTA I GMINY WRONKI

z dnia 28 listopada 2003 r.

w sprawie zasad i trybu przeprowadzania konsultacji z mieszkańcami Miasta i Gminy Wronki

Na podstawie art. 5 a ust. 2 ustawy z dnia 8 marca 1990 r. o samorządzie gminnym (Dz.U. z 2001 r. Nr 142, poz. 1591, z 2002 r. Nr 23, poz. 220, Nr 62 poz. 558, Nr 113, poz. 984, Nr 153, poz. 1271, Nr 214, poz. 1806 oraz z 2003 r. Nr 80, poz. 717 i Nr 162, poz. 1568) Rada Miasta i Gminy Wronki uchwała, co następuje:

§1. Ustala się zasady i tryb przeprowadzania konsultacji z mieszkańcami Miasta i Gminy Wronki, stanowiące załącznik do niniejszej uchwały.

§2. Wykonanie uchwały powierza się Burmistrzowi Miasta i Gminy Wronki.

§3. Uchwała wchodzi w życie po upływie 14 dni od dnia ogłoszenia w Dzienniku Urzędowym Województwa Wielkopolskiego.

Przewodnicząca Rady
(-) Grażyna Gromadzińska - Kopras

Załącznik
do uchwały Nr X/95/2003
Rady Miasta i Gminy Wronki
z dnia 28 listopada 2003 r.

ZASADY I TRYB PRZEPROWADZANIA KONSULTACJI Z MIESZKAŃCAMI MIASTA I GMINY WRONKI

§1. Konsultacji mogą być poddane sprawy mające węższe znaczenie dla rozwoju Miasta i Gminy Wronki, jednostek pomocniczych lub interesów i warunków życia mieszkańców Miasta i Gminy Wronki.

§2. W konsultacjach mają prawo brać udział mieszkańcy Miasta i Gminy Wronki stale zamieszkujący na jej obszarze, którzy w dniu konsultacji mają ukończone 18 lat.

§3. W konsultacjach mieszkańcy wypowiadają swoje opinie i zgłaszają wnioski co do sposobu rozstrzygnięcia sprawy poddanej konsultacji.

§4. 1. O przeprowadzeniu konsultacji decyduje Rada Miasta i Gminy Wronki, zwana dalej Radą, z własnej inicjatywy lub na wniosek co najmniej 1/20 mieszkańców upoważnionych do brania udziału w konsultacjach.

2. Rada postanawia w przedmiocie konsultacji w terminie 30 dni od daty złożenia wniosku.

3. W razie, gdy Rada nie uwzględni wniosku o przeprowadzenie konsultacji, informuje o tym wnioskujących mieszkańców, wysyłając odpowiedź wraz z uzasadnieniem osobie

reprezentującej wnioskujących oraz wywieszając treść pisma na tablicy ogłoszeń w Urzędzie Miasta i Gminy Wronki.

§5. Rada, postanawiając o przeprowadzeniu konsultacji, podaj do wiadomości publicznej w szczególności:

- 1) przedmiot konsultacji oraz cele i przewidywane skutki projektowanego rozstrzygnięcia,
- 2) terytorialny zasięg konsultacji,
- 3) sposób oraz tryb zgłaszania opinii i wniosków,
- 4) datę rozpoczęcia i zakończenia konsultacji,
- 5) sposób oraz tryb podsumowania opinii i wniosków zgłoszonych w toku konsultacji.

§6. 1. Konsultacje przeprowadza Rada.

2. Rada może upoważnić inny organ do przeprowadzenia konsultacji.

3. Konsultacje przeprowadza się na koszt Miasta i Gminy Wronki.

§7. Rada obowiązana jest:

1) rozpatrzyć opinie i wnioski zgłoszone w toku konsultacji oraz poddać je analizie.

2) podać do wiadomości publicznej wynik konsultacji oraz zakres jej wykorzystania.

Przewodnicząca Rady
(-) Grażyna Gromadzińska - Kopras

4540

UCHWAŁA Nr XI/62/03 RADY GMINY W DAMASŁAWKU

z dnia 1 grudnia 2003 r.

w sprawie ustalenia obowiązujących na terenie Gminy Damasławek wzorów formularzy:
- „Informacja o nieruchomościach i obiektach budowlanych” składanych przez osoby fizyczne podlegające obowiązkowi podatku od nieruchomości,
- „Deklaracji na podatek od nieruchomości” składanych przez podatników będących osobami prawnymi, jednostkami organizacyjnymi nie mającymi osobowości prawnej

Na podstawie art. 18 ust. 2 pkt 8, art. 40 ust. 1, art. 41 ust. 1 i art. 42 ustawy z dnia 8 marca 1990 roku o samorządzie gminnym (Dz.U. z 2001 r. Nr 142, poz. 1591 z późniejszymi zmianami) i art. 6 ust. 13 ustawy z dnia 12 stycznia 1991 roku o podatkach i opłatach lokalnych (Dz.U. z 2002 r. Nr 9 poz. 84 z późniejszymi zmianami) Rada Gminy uchwala, co następuje:

§1. Ustala się wzór formularza informacji o nieruchomościach i obiektach budowlanych w brzmieniu określonym w załączniku nr 1 do niniejszej uchwały, na którym w przypadku wystąpienia obowiązku podatkowego od nieruchomości lub zaistnienia w nim zmian, osoby fizyczne obowiązane są złożyć organowi podatkowemu Gminy Damasławek wykaz nieruchomości.

§2. Ustala się wzór formularza deklaracji na podatek od nieruchomości w brzmieniu określonym w załączniku nr 2 do niniejszej uchwały na którym osoby prawne, jednostki organizacyjne nie mające osobowości prawnej są obowiązane składać organowi podatkowemu Gminy Damasławek w ustawowych terminach dane na dany rok podatkowy.

§3. Wzory formularzy, o których mowa w §1 i §2 niniejszej uchwały obowiązują na terenie Gminy Damasławek.

§4. Traci moc Uchwała Nr III/18/2002 Rady Gminy Damasławek z dnia 12 grudnia 2002 roku w sprawie ustalenia obowiązujących na terenie Gminy Damasławek wzorów formularzy „Informacja o nieruchomościach i obiektach budowlanych” składanych przez osoby fizyczne podlegające obowiązkowi podatku od nieruchomości oraz wzoru „Deklaracji na podatek od nieruchomości” składanych przez podatników będących osobami prawnymi, jednostkami organizacyjnymi nie mającymi osobowości prawnej.

§5. Wykonanie uchwały powierza się Wójtowi Gminy Damasławek,

§6. Uchwała wchodzi w życie po upływie 14 dni od ogłoszenia w Dzienniku Urzędowym Województwa Wielkopolskiego i ma zastosowanie do podatku należnego od 01 stycznia 2004 roku.

Przewodniczący
Rady Gminy
(-) Sławomir Buk

UCHWAŁA NR XXXVIII/341/2021
RADY MIASTA I GMINY WRONKI

z dnia 28 października 2021 r.

w sprawie przeprowadzenia konsultacji z mieszkańcami dotyczących zmiany rodzajów urzędowych nazw miejscowości w gminie Wronki.

Na podstawie art. 5a ust. 2 ustawy z dnia 8 marca 1990r. o samorządzie gminnym (Dz. U. z 2021 r. poz. 1372) art. 8 ust. 2 ustawy z dnia 29 sierpnia 2003r. o urzędowych nazwach miejscowości i obiektów fizjograficznych (Dz. U. z 2019 r. poz. 1443) oraz § 4 ust. 1 i § 5 pkt 1-5 uchwały nr X/95/2003 Rady Miasta i Gminy Wronki z dnia 28 listopada 2003r. w sprawie: określenia zasad i trybu przeprowadzania konsultacji z mieszkańcami Miasta i Gminy Wronki (Dz. Urz. Woj. Wielk. nr 213 poz. 4539) Rada Miasta i Gminy Wronki uchwala, co następuje:

§ 1. 1. W celu uporządkowania urzędowych rodzajów nazw miejscowości w gminie Wronki przeprowadzone zostaną konsultacje z mieszkańcami następujących miejscowości:

- 1) Pierwoszewo,
- 2) Aleksandrowo,
- 3) Lubowo Drugie,
- 4) Szklarnia,
- 5) Borek,
- 6) Zdroje,
- 7) Krasnobrzeg.

2. Przedmiotem konsultacji jest wyrażenie opinii w zakresie zmiany obowiązującego w wykazie urzędowych nazw miejscowości rodzaju miejscowości na inny rodzaj, tj.:

- 1) Pierwoszewo – z rodzaju miejscowości *część wsi Biezdrowo* na rodzaj miejscowości *kolonia*,
- 2) Aleksandrowo – z rodzaju miejscowości *część wsi Popowo* na rodzaj miejscowości *osada*,
- 3) Lubowo Drugie – z rodzaju miejscowości *część wsi Chojno-Wieś* na rodzaj miejscowości *przysiółek*,
- 4) Szklarnia – z rodzaju miejscowości *część wsi Popowo* na rodzaj miejscowości *osada*,
- 5) Borek – z rodzaju miejscowości *część wsi Stróżki* na rodzaj miejscowości *osada*.
- 6) Zdroje - z rodzaju miejscowości *część wsi Chojno-Wieś* na rodzaj miejscowości *osada*,
- 7) Krasnobrzeg - z rodzaju miejscowości *część wsi Popowo* na rodzaj miejscowości *osada*.

§ 2. 1. Konsultacje zostaną przeprowadzone w formie zbierania przez Sołtysów Sołectw, o których mowa w § 1 ust. 2 pkt 1-5 opinii osób uprawnionych w zakresie zmiany rodzajów nazw miejscowości. Na karcie opinii będącej w dyspozycji Sołtysa osoba uprawniona wyrazi opinię poprzez odpowiedź na pytanie w brzmieniu odpowiednio: „Czy Pan/Pani jest za zmianą obowiązującego rodzaju miejscowości:

- 1) Pierwoszewo – z rodzaju miejscowości *część wsi Biezdrowo* na rodzaj miejscowości *kolonia?*”,
- 2) Aleksandrowo – z rodzaju miejscowości *część wsi Popowo* na rodzaj miejscowości *osada?*”,
- 3) Lubowo Drugie – z rodzaju miejscowości *część wsi Chojno-Wieś* na rodzaj miejscowości *przysiółek?*”,
- 4) Szklarnia – z rodzaju miejscowości *część wsi Popowo* na rodzaj miejscowości *osada?*”,
- 5) Borek – z rodzaju miejscowości *część wsi Stróżki* na rodzaj miejscowości *osada?*”,
- 6) Zdroje - z rodzaju miejscowości *część wsi Chojno-Wieś* na rodzaj miejscowości *osada?*”
- 7) Krasnobrzeg - z rodzaju miejscowości *część wsi Popowo* na rodzaj miejscowości *osada?*”

2. Osoby uprawnione, o których mowa w § 2 ust. 3, będą mogły wyrazić swoją opinię za lub przeciw na karcie opinii oznaczonej pieczęcią Burmistrza Miasta i Gminy Wronki. Wyrażenie opinii polega na zaznaczeniu odpowiedzi na pytanie określone w § 2 ust. 1 (twierdzącej o brzmieniu "tak" lub przeczącej o brzmieniu "nie"), oraz wpisaniu imienia i nazwiska, adresu zamieszkania lub siedziby bądź miejscowości zakładu pracy i złożeniu podpisu.

3. Osobami uprawnionymi do udziału w konsultacjach są wszyscy, którzy w dniu wyrażenia opinii są mieszkańcami miejscowości lub przedsiębiorcami mającymi siedzibę firmy albo zakłady pracy na terenie miejscowości :

- 1) Pierwoszewo,
- 2) Aleksandrowo,
- 3) Lubowo Drugie,
- 4) Szklarnia,
- 5) Borek,
- 6) Zdroje,
- 7) Krasnobrzeg.

§ 3. Konsultacje zostaną przeprowadzone w okresie od IV kwartału 2021r. do końca I kwartału 2022r.

§ 4. Po zakończeniu konsultacji, analizy ich wyników dokona Komisja, w skład której wejdą: Sołtysi Sołectw: Biezdrowo, Popowo, Chojno, Stróżki, zastępca burmistrza Miasta i Gminy Wronki oraz zastępca kierownika Referatu Nieruchomości, Inwestycji i Planowania Przestrzennego Urzędu Miasta i Gminy Wronki.

§ 5. Wyniki konsultacji zostaną podane do publicznej wiadomości poprzez ogłoszenie ich treści na tablicy informacyjnej Urzędu Miasta i Gminy Wronki i na tablicach sołectkich w Sołectwach: Biezdrowo, Popowo, Chojno, Stróżki oraz na stronie internetowej Urzędu Miasta i Gminy Wronki.

§ 6. Wykonanie uchwały powierza się Burmistrzowi Miasta i Gminy Wronki.

§ 7. Uchwała wchodzi w życie po upływie 14 dni od dnia ogłoszenia w Dzienniku Urzędowym Województwa Wielkopolskiego.

Przewodniczący Rady Miasta
i Gminy Wronki

Piotr Władysław Rzyski

UZASADNIENIE

W związku z wejściem w życie nowego rozporządzenia Ministra Rozwoju, Pracy i Technologii z dnia 21.07.2021r. w sprawie ewidencji miejscowości, ulic i adresów (Dz. U z 2021r. poz. 1368) koniecznym jest dokonanie zmiany rodzaju poszczególnych miejscowości takich jak: Pierwoszewo, Aleksandrowo, Lubowo Drugie, Szklarnia, Borek i przeprowadzenie w tym celu konsultacji społecznych.

W przypadku zamiaru złożenia wniosku w tym zakresie, dotyczącego miejscowości zamieszkaney, rada gminy jest zobowiązana uprzednio przeprowadzić konsultacje z mieszkańcami tej miejscowości w trybie, o którym mowa w art. 5a ust. 2 ustawy z 8 marca 1990r. o samorządzie gminnym.

Zgodnie z § 14 rozporządzenia organ prowadzący ewidencję miejscowości, ulic i adresów w terminie 6 miesięcy od dnia wejścia w życie rozporządzenia dostosuje ewidencję miejscowości, ulic i adresów prowadzoną na podstawie dotychczasowych przepisów do przepisów rozporządzenia.

Obecnie ww. miejscowości w rejestrze TERYT są częściami innych miejscowości, a zgodnie z nowym brzmieniem rozporządzenia nadane uprzednio numery porządkowe w tych miejscowościach winny być dostosowane do obecnie obowiązujących przepisów. Jeśli procedura dokonania zmiany rodzaju miejscowości z „części” na „kolonię”, „osadę” lub „przysiółek” zostanie przeprowadzona i wniosek zostanie w tej sprawie pozytywnie rozpatrzony przez Ministerstwo, wówczas nadane numery porządkowe dla nieruchomości położonych w Pierwoszewie, Aleksandrowie, Lubowie-Drugim, Szklarni i Borku będą mogły pozostać bez zmian.

Zgodnie z § 6 ust. 4 nie prowadzi się numeracji porządkowej dotyczącej części miejscowości.

Stosownie do art. 8 ustawy z dnia 29 sierpnia 2003 roku o urzędowych nazwach miejscowości i obiektów fizjograficznych urzędowa nazwa miejscowości jest ustalana, zmieniana lub znoszona na wniosek rady gminy, na obszarze której położona jest miejscowość. Po przeprowadzeniu konsultacji społecznych rada gminy przedstawi wniosek ministrowi właściwemu do spraw administracji publicznej, za pośrednictwem właściwego wojewody.

W związku z powyższym przeprowadzenie konsultacji społecznych w tym zakresie jest konieczne i uzasadnione.

Protokół z przeprowadzenia konsultacji społecznych, dotyczących zmiany rodzajów urzędowych nazw miejscowości w gminie Wronki

Komisja w składzie :

1. Zastępca Burmistrza – Robert Dorna,
2. Sołtys wsi Biezdrowo – Pani Teresa Fojud,
3. Sołtys wsi Popowo – Pan Michał Kaszkowiak,
4. Sołtys wsi Stróżki – Pani Karolina Krygier
5. Zastępca Kierownika Referatu NliPP UMiG Wronki – Anna Szafran

dokonała w dniu 22.02.2022r. analizy wyników konsultacji.

Celem przeprowadzenia konsultacji było zapoznanie się z opinią mieszkańców, przedsiębiorców lub zakładów pracy w miejscowościach Pierwoszewo, Aleksandrowo, Lubowo Drugie, Szklarnia, Borek, Zdroje oraz Krasnobrzeg w zakresie planowanej zmiany rodzaju danej miejscowości według wyszczególnienia :

1. Pierwoszewo – z rodzaju miejscowości *część wsi Biezdrowo* na rodzaj miejscowości *kolonia*,
2. Aleksandrowo – z rodzaju miejscowości *część wsi Popowo* na rodzaj miejscowości *osada*,
3. Lubowo Drugie – z rodzaju miejscowości *część wsi Chojno-Wieś* na rodzaj miejscowości *przysiółek*,
4. Szklarnia – z rodzaju miejscowości *część wsi Popowo* na rodzaj miejscowości *osada*,
5. Borek – z rodzaju miejscowości *część wsi Stróżki* na rodzaj miejscowości *osada*,
6. Zdroje – z rodzaju miejscowości *część wsi Chojno-Wieś* na rodzaj miejscowości *osada*,
7. Krasnobrzeg – z rodzaju miejscowości *część wsi Popowo* na rodzaj miejscowości *osada*.

Konsultacje przeprowadzono na podstawie uchwały nr XXXVIII/341/2021 Rady Miasta i Gminy Wronki z dnia 28 października 2021r. w sprawie przeprowadzenia konsultacji z mieszkańcami dotyczących zmiany rodzajów urzędowych nazw miejscowości w gminie Wronki.

Sołtysi byli osobami uprawnionymi do zbierania opinii od mieszkańców miejscowości lub przedsiębiorców mających siedzibę firmy albo zakładu pracy na terenie miejscowości Pierwoszewo, Aleksandrowo, Lubowo Drugie, Szklarnia, Borek, Zdroje i Krasnobrzeg. Karty opinii zostały przedłożone w siedzibie Urzędu Miasta i Gminy Wronki.

W każdej z miejscowości społeczność głosowała poprzez udzielenie odpowiedzi na pytanie określone na karcie (twierdzącej w brzmieniu „tak” lub przeczącej w brzmieniu „nie”), oraz wpisaniu imienia i nazwiska, adresu zamieszkania lub siedziby bądź miejscowości zakładu pracy i złożeniu podpisu.

Przekazane sołtysom karty stanowiły podstawę do ustalenia wyników konsultacji.

Wyniki konsultacji kształtują się następująco:

PIERWOSZEWO

Liczba wydanych kart: 55

Pytanie zadane na karcie opinii:

Czy jest Pani/Pan za zmianą rodzaju miejscowości Pierwoszewo z „część wsi Biezdrowo” na rodzaj miejscowości „kolonia”?

Głosy:

1. Tak – 50 odpowiedzi
2. Nie – 1 odpowiedź

Razem: 51 odpowiedzi

Frekwencja: 92%

ALEKSANDROWO

Liczba wydanych kart: 24

Pytanie zadane na karcie opinii:

Czy jest Pani/Pan za zmianą rodzaju miejscowości Aleksandrowo z „część wsi Popowo” na rodzaj miejscowości „osada”?

Głosy:

1. Tak – 17 odpowiedzi
2. Nie – 1 odpowiedź

Razem: 18 odpowiedzi

Frekwencja: 75%

LUBOWO DRUGIE

Liczba wydanych kart: 22

Pytanie zadane na karcie opinii:

Czy jest Pani/Pan za zmianą rodzaju miejscowości Lubowo Drugie z „część wsi Chojno-Wieś” na rodzaj miejscowości „przysiółek”?

Głosy:

1. Tak – 14 odpowiedzi
2. Nie – 0 odpowiedzi

Razem: 14 odpowiedzi

Frekwencja: 64%

SZKLARNIA

Liczba wydanych kart: 28

Pytanie zadane na karcie opinii:

Czy jest Pani/Pan za zmianą rodzaju miejscowości Szklarnia z „część wsi Popowo” na rodzaj miejscowości „osada”?

Głosy:

1. Tak – 16 odpowiedzi
2. Nie – 6 odpowiedzi

Razem: 22 odpowiedzi

Frekwencja: 79%

BOREK

Liczba wydanych kart: 16

Pytanie zadane na karcie opinii:

Czy jest Pani/Pan za zmianą rodzaju miejscowości Borek z „część wsi Stróżki” na rodzaj miejscowości „osada”?

Głosy:

1. Tak – 15 odpowiedzi
2. Nie – 0 odpowiedzi

Razem: 15 odpowiedzi

Frekwencja: 94%

ZDROJE

Liczba wydanych kart: 11

Pytanie zadane na karcie opinii:

Czy jest Pani/Pan za zmianą rodzaju miejscowości Zdroje z „część wsi Chojno-Wieś” na rodzaj miejscowości „osada”?

Głosy:

1. Tak – 7 odpowiedzi
2. Nie – 0 odpowiedzi

Razem: 7 odpowiedzi

Frekwencja: 64%

KRASNOBRZEG

Liczba wydanych kart: 1

Pytanie zadane na karcie opinii:

Czy jest Pani/Pan za zmianą rodzaju miejscowości Krasnobrzeg z „część wsi Popowo” na rodzaj miejscowości „osada”?

Głosy:

1. Tak – 1 odpowiedź
2. Nie – 0 odpowiedzi

Razem: 1 odpowiedź

Frekwencja: 100%

Przekazane przez sołtysów karty stanowią załącznik do niniejszego protokołu.


Mając na uwadze wytyczne wskazane w powołanej wyżej uchwale Rady Miasta i Gminy Wronki, konsultacje uznaje się za ważne.

Mając na uwadze powyższe należy uznać, że mieszkańcy, przedsiębiorcy poszczególnych miejscowości wyrazili pozytywną opinię w zakresie zmiany rodzaju miejscowości :

1. Pierwoszewo – z rodzaju miejscowości część wsi Biezdrowo na rodzaj miejscowości *kolonia*,
2. Aleksandrowo – z rodzaju miejscowości część wsi Popowo na rodzaj miejscowości *osada*,
3. Lubowo Drugie – z rodzaju miejscowości część wsi Chojno-Wieś na rodzaj miejscowości *przysiółek*,
4. Szklarnia –z rodzaju miejscowości część wsi Popowo na rodzaj miejscowości *osada*,
5. Borek –z rodzaju miejscowości część wsi Stróżki na rodzaj miejscowości *osada*,
6. Zdroje -z rodzaju miejscowości część wsi Chojno-Wieś na rodzaj miejscowości *osada*,
7. Krasnobrzeg - z rodzaju miejscowości część wsi Popowo na rodzaj miejscowości *osada*.

Protokół odczytano i podpisano

1. Zastępca Burmistrza – Robert Dorna
2. Sołtys wsi Biezdrowo – Pani Teresa Fojud
3. Sołtys wsi Popowo – Pan Michał Kaszkowiak
4. Sołtys wsi Stróżki – Pani Karolina Krygier
5. Zastępca Kierownika Referatu NliPP – Anna Szafran


 -
 - Fojud Teresa
 - Kaszkowiak Michał
 - Krygier Karolina
 - Anna Szafran

BURMISTRZ MIASTA I GMINY
ul. Ratuszowa 5, 64-510 WRONKI



Wronki, dnia 28 lutego 2022r.

NIIPP.01113.3.2021

Ogłoszenie

o wyniku konsultacji społecznych przeprowadzonych z mieszkańcami miejscowości: Pierwoszewo, Aleksandrowo, Lubowo Drugie, Szklarnia, Borek, Zdroje i Krasnobrzeg dotyczących zmiany rodzajów urzędowych nazw miejscowości w gminie Wronki

Zgodnie z art. 8 ust. 2 ustawy z dnia 29 sierpnia 2003r. o urzędowych nazwach miejscowości i obiektów fizjograficznych (Dz. U. z 2019r., poz. 1443), uchwałą nr X/95/2003 Rady Miasta i Gminy Wronki z dnia 28 listopada 2003r. w sprawie zasad i trybu konsultacji z mieszkańcami Miasta i Gminy Wronki oraz uchwałą nr XXXVIII/341/2021 Rady Miasta i Gminy Wronki z dnia 29 października 2021r. w sprawie przeprowadzenia konsultacji z mieszkańcami dotyczących zmiany rodzajów urzędowych nazw miejscowości w gminie Wronki, na terenie miejscowości Pierwoszewo, Aleksandrowo, Lubowo Drugie, Szklarnia, Borek, Zdroje i Krasnobrzeg w okresie od 16 grudnia 2021r. do 14 lutego 2022r. przeprowadzone zostały konsultacje społeczne.

Celem przeprowadzonych konsultacji było zapoznanie się z opinią mieszkańców lub przedsiębiorców mających siedzibę zakładu firmy albo zakładu pracy na terenie ww. miejscowości w zakresie planowanej zmiany rodzaju danej miejscowości według wyszczególnienia:

1. Pierwoszewo – z rodzaju miejscowości część wsi Biezdrowo na rodzaj miejscowości kolonia,
2. Aleksandrowo – z rodzaju miejscowości część wsi Popowo na rodzaj miejscowości osada,
3. Lubowo Drugie – z rodzaju miejscowości część wsi Chojno-Wieś na rodzaj miejscowości przysiółek,
4. Szklarnia – z rodzaju miejscowości część wsi Popowo na rodzaj miejscowości osada,
5. Borek – z rodzaju miejscowości część wsi Stróżki na rodzaj miejscowości osada,
6. Zdroje – z rodzaju miejscowości część wsi Chojno-Wieś na rodzaj miejscowości osada,
7. Krasnobrzeg – z rodzaju miejscowości część wsi Popowo na rodzaj miejscowości osada.

Osobami uprawnionymi do zbierania opinii od mieszkańców miejscowości lub przedsiębiorców mających siedzibę zakładu firmy albo zakładu pracy na terenie ww. miejscowości byli Sołtysi poszczególnych wsi. Karty opinii przekazane zostały Sołtysom wsi, a następnie zostały przedłożone w siedzibie Urzędu Miasta i Gminy Wronki.

Konsultacje polegały na zebraniu opinii wyrażonej poprzez udzielenie odpowiedzi twierdzącej w brzmieniu „tak” lub przeczącej w brzmieniu „nie” na pytanie w brzmieniu odpowiednio: „Czy Pan/Pani jest za zmianą rodzaju miejscowości:

1. Pierwoszewo – z rodzaju miejscowości część wsi Biezdrowo na rodzaj miejscowości kolonia?”,
2. Aleksandrowo – z rodzaju miejscowości część wsi Popowo na rodzaj miejscowości osada?”,
3. Lubowo Drugie – z rodzaju miejscowości część wsi Chojno-Wieś na rodzaj miejscowości przysiółek?”,
4. Szklarnia – z rodzaju miejscowości część wsi Popowo na rodzaj miejscowości osada?”,
5. Borek – z rodzaju miejscowości część wsi Stróżki na rodzaj miejscowości osada?”,
6. Zdroje – z rodzaju miejscowości część wsi Chojno-Wieś na rodzaj miejscowości osada?”
7. Krasnobrzeg – z rodzaju miejscowości część wsi Popowo na rodzaj miejscowości osada?”

Urząd Miasta i Gminy Wronki | ul. Ratuszowa 5 | tel.: +48 67 254 53 00 | poczta@wronki.pl
| 64-510 Wronki | fax: +48 67 254 53 28 | www.wronki.pl

str. 1

W dniu 22 lutego 2022r. komisja w składzie: Zastępca Burmistrza – Robert Dorna, Sołtys wsi Biezdrowo – Pani Teresa Fojud, Sołtys wsi Popowo – Pan Michał Kaszkowiak, Sołtys wsi Stróżki – Pani Karolina Krygier oraz Zastępca Kierownika Referatu NIIPP UMIG Wronki – Anna Szafran, dokonała analizy wyników konsultacji. Są one następujące:

1. PIERWOSZEWO
Liczba wydanych kart: 55
Głosy:
Tak – 50 odpowiedzi
Nie – 1 odpowiedź
Razem: 51 odpowiedzi
Frekwencja: 92%
2. ALEKSANDROWO
Liczba wydanych kart: 24
Głosy:
Tak – 17 odpowiedzi
Nie – 1 odpowiedź
Razem: 18 odpowiedzi
Frekwencja: 75%
3. LUBOWO DRUGIE
Liczba wydanych kart: 22
Głosy:
Tak – 14 odpowiedzi
Nie – 0 odpowiedzi
Razem: 14 odpowiedzi
Frekwencja: 64%
4. SZKLARNIA
Liczba wydanych kart: 28
Głosy:
Tak – 16 odpowiedzi
Nie – 6 odpowiedzi
Razem: 22 odpowiedzi
Frekwencja: 79%
5. BOREK
Liczba wydanych kart: 16
Głosy:
Tak – 15 odpowiedzi
Nie – 0 odpowiedzi
Razem: 15 odpowiedzi
Frekwencja: 94%
6. ZDROJE
Liczba wydanych kart: 11
Głosy:
Tak – 7 odpowiedzi
Nie – 0 odpowiedzi
Razem: 7 odpowiedzi
Frekwencja: 64%
7. KRASNOBRZEG
Liczba wydanych kart: 1
Głosy:
Tak – 1 odpowiedź
Nie – 0 odpowiedzi
Razem: 1 odpowiedź
Frekwencja: 100%

Urząd Miasta | ul. Ratuszowa 5 | tel.: +48 67 254 53 00 | poczta@wronki.pl
i Gminy Wronki | 64-510 Wronki | fax: +48 67 254 53 28 | www.wronki.pl

str. 2

Biorąc pod uwagę wytyczne wskazane w powołanej powyżej uchwale Rady Miasta i Gminy Wronki, konsultacje uznaje się za ważne. Dodatkowo należy uznać, że mieszkańcy biorący udział w konsultacjach opowiedzieli się za zmianą urzędowych rodzajów miejscowości: Pierwoszewo – z rodzaju miejscowości część wsi Biezdrowo na rodzaj miejscowości kolonia, Aleksandrowo – z rodzaju miejscowości część wsi Popowo na rodzaj miejscowości osada, Lubowo Drugie – z rodzaju miejscowości część wsi Chojno-Wieś na rodzaj miejscowości przysiółek, Szklarnia – z rodzaju miejscowości część wsi Popowo na rodzaj miejscowości osada, Borek – z rodzaju miejscowości część wsi Stróżki na rodzaj miejscowości osada, Zdroje – z rodzaju miejscowości część wsi Chojno-Wieś na rodzaj miejscowości osada, Krasnobrzeg – z rodzaju miejscowości część wsi Popowo na rodzaj miejscowości osada. Umożliwi to uruchomienie procedury, która może pozwolić na uniknięcie zmiany nazw adresowych.

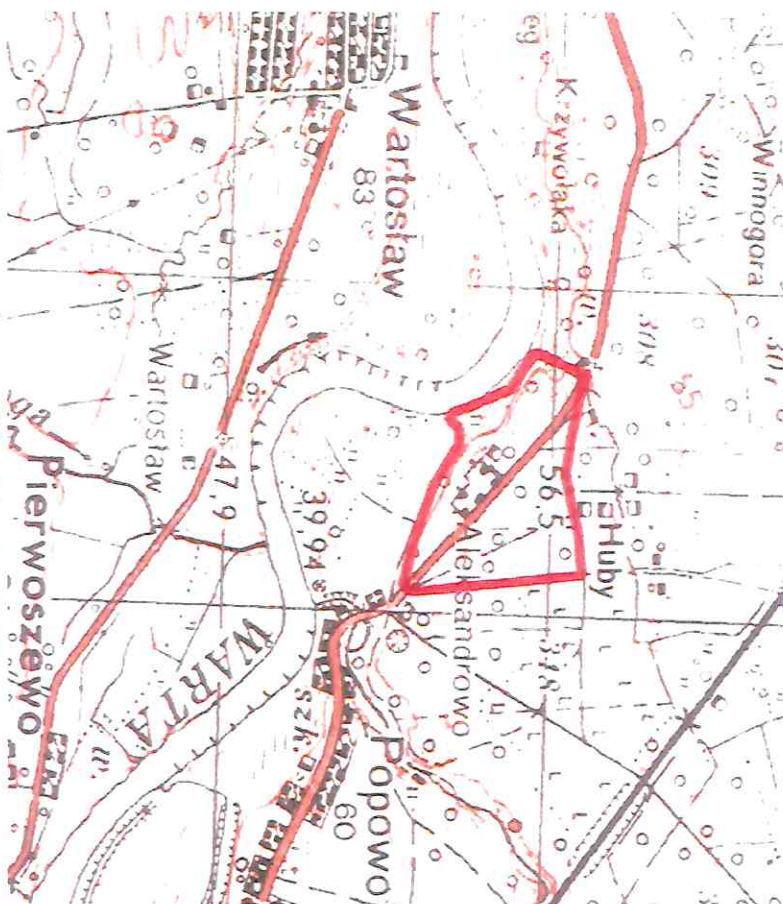
Wyniki konsultacji społecznych podaje się do publicznej wiadomości poprzez zamieszczenie na stronie internetowej www.wronki.pl, Biuletynie Informacji Publicznej Urzędu Miasta i Gminy Wronki, na tablicy ogłoszeń Urzędu Miasta i Gminy we Wronkach oraz na tablicach ogłoszeń sołectw: Biezdrowo, Chojno, Popowo i Stróżki. Zawiadomienie o wynikach konsultacji zgodnie z art. 8 ust. 4 pkt 3 ustawy z dnia 29 sierpnia 2003r. o urzędowych nazwach miejscowości i obiektów fizjograficznych zostanie dołączone do wniosku skierowanego do ministra właściwego do spraw administracji publicznej w sprawie zmiany urzędowych rodzajów miejscowości Pierwoszewo, Aleksandrowo, Lubowo Drugie, Szklarnia, Borek, Zdroje, Krasnobrzeg.

BURMISTRZ
Mirosława Witaszczyk

Urząd Miasta | ul. Ratuszowa 5 | tel.: +48 67 254 53 00 | poczta@wronki.pl
i Gminy Wronki | 64-510 Wronki | fax: +48 67 254 53 28 | www.wronki.pl

str. 3

ALEKSANDROWO
Mapa topograficzna
Skala 1:15 000



wykonana na podkładzie topograficznym w skali 1:25 000, PUWG 1965

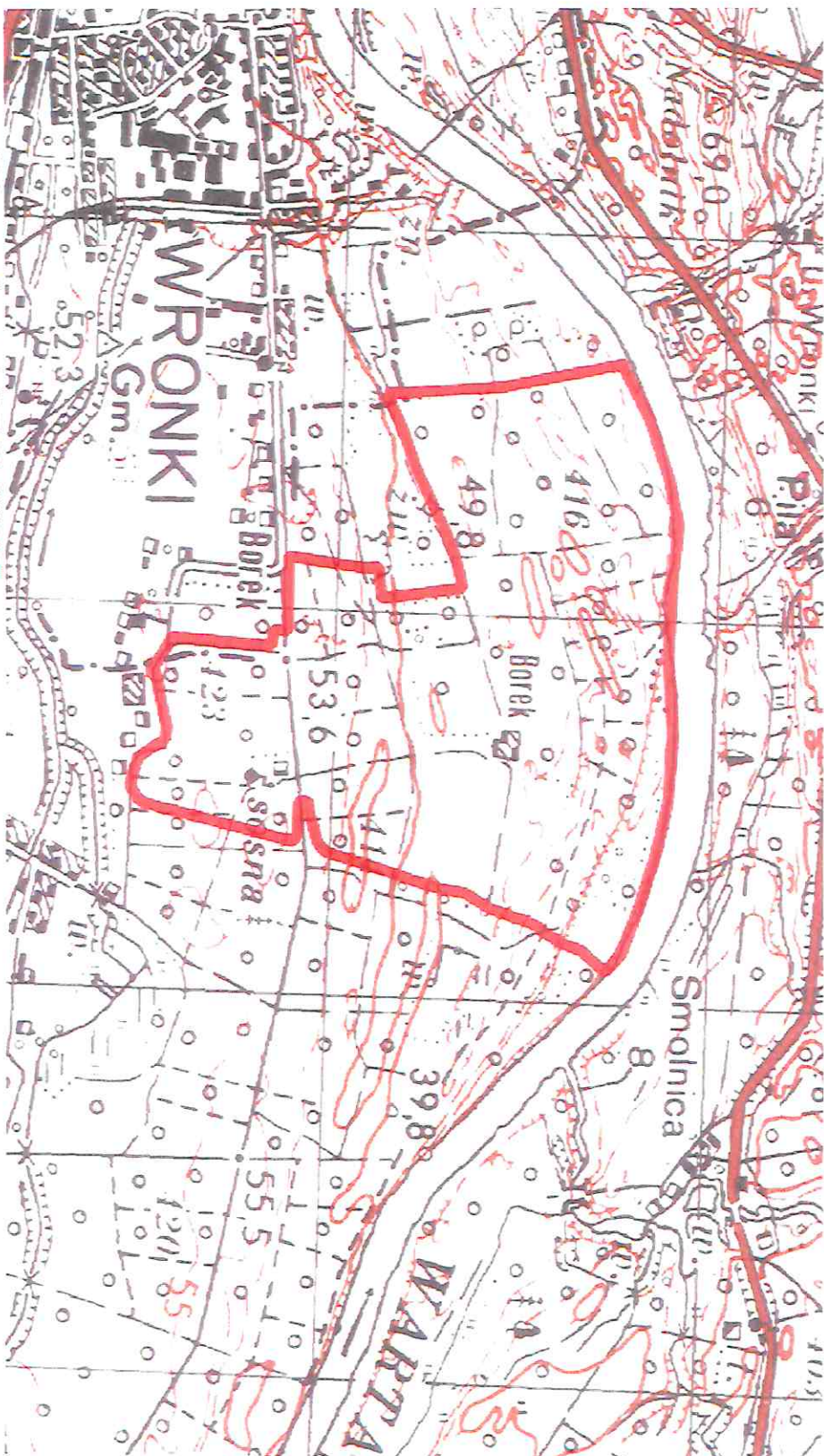
LEGENDA:
Aleksandrowo

nazwa miejscowości
granica miejscowości

BURMISTRZ
Mirosław Wiczoch

BOREK

Mapa topograficzna
Skala 1:15 000



wykonana na podstawie topograficznym w skali 1:25 000, PUWG 1965

LEGENDA:

Borek nazwa miejscowości

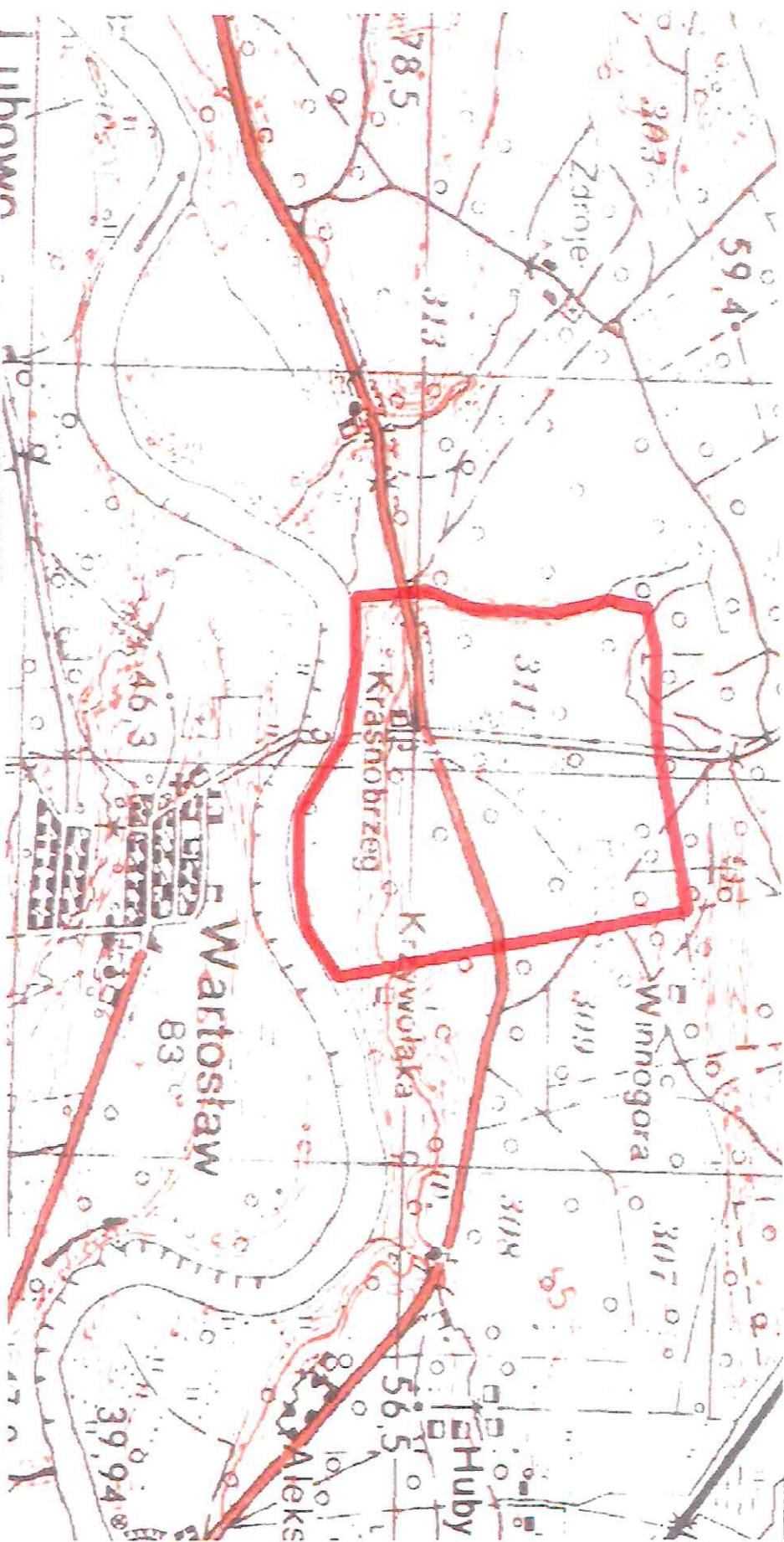
granica miejscowości

EURMISTRZ

Mirosław Włeczół

KRASNOBRZEG

Mapa topograficzna
Skala 1:15 000



wykonana na podkładzie topograficznym w skali 1:25 000, PUWG 1965

LEGENDA:

-  nazwa miejscowości
-  granica miejscowości

BURMISTRZ

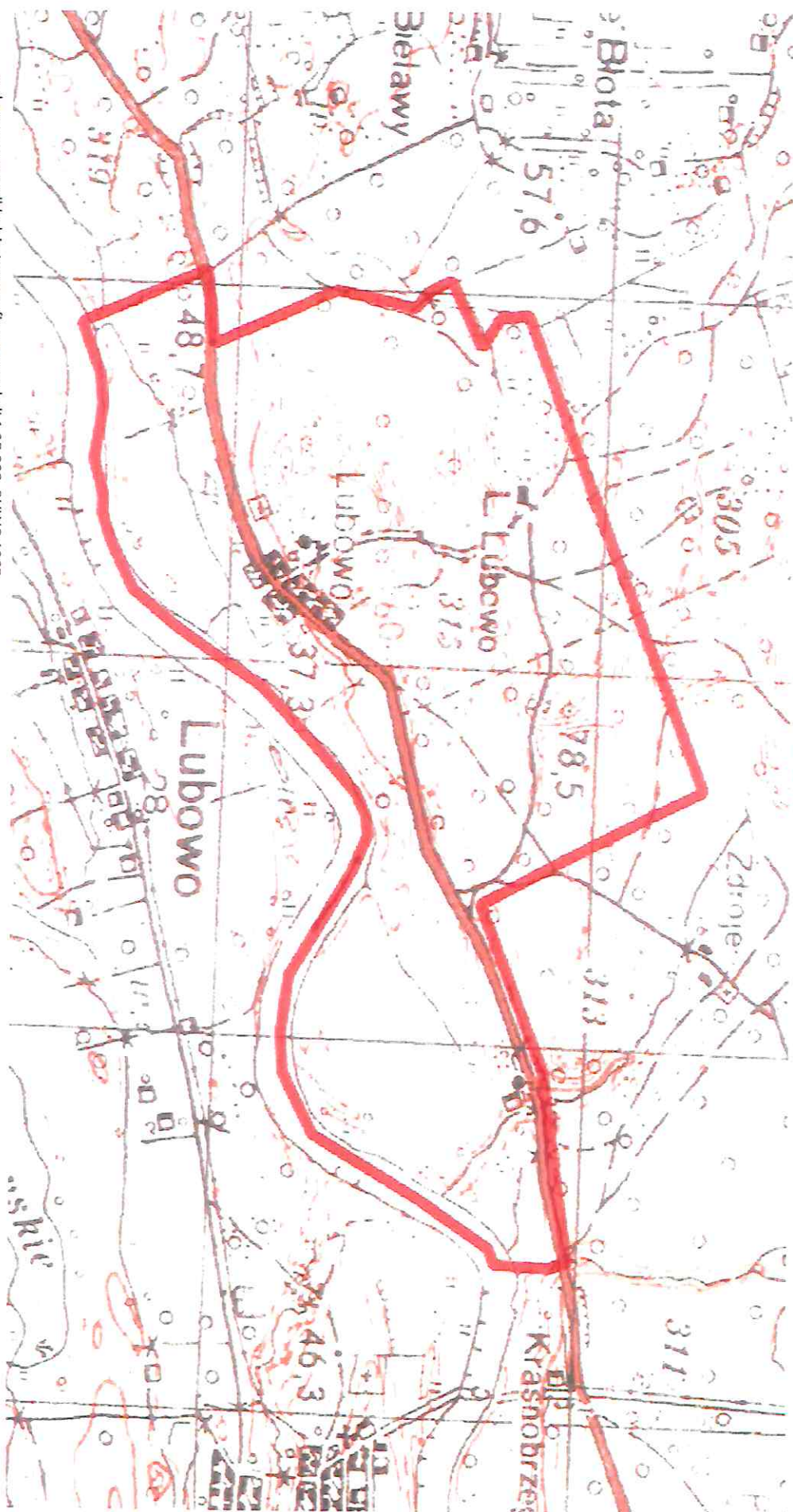
Mironka Wieczor



LUBOWO DRUGIE

Mapa topograficzna

Skala 1:15 000



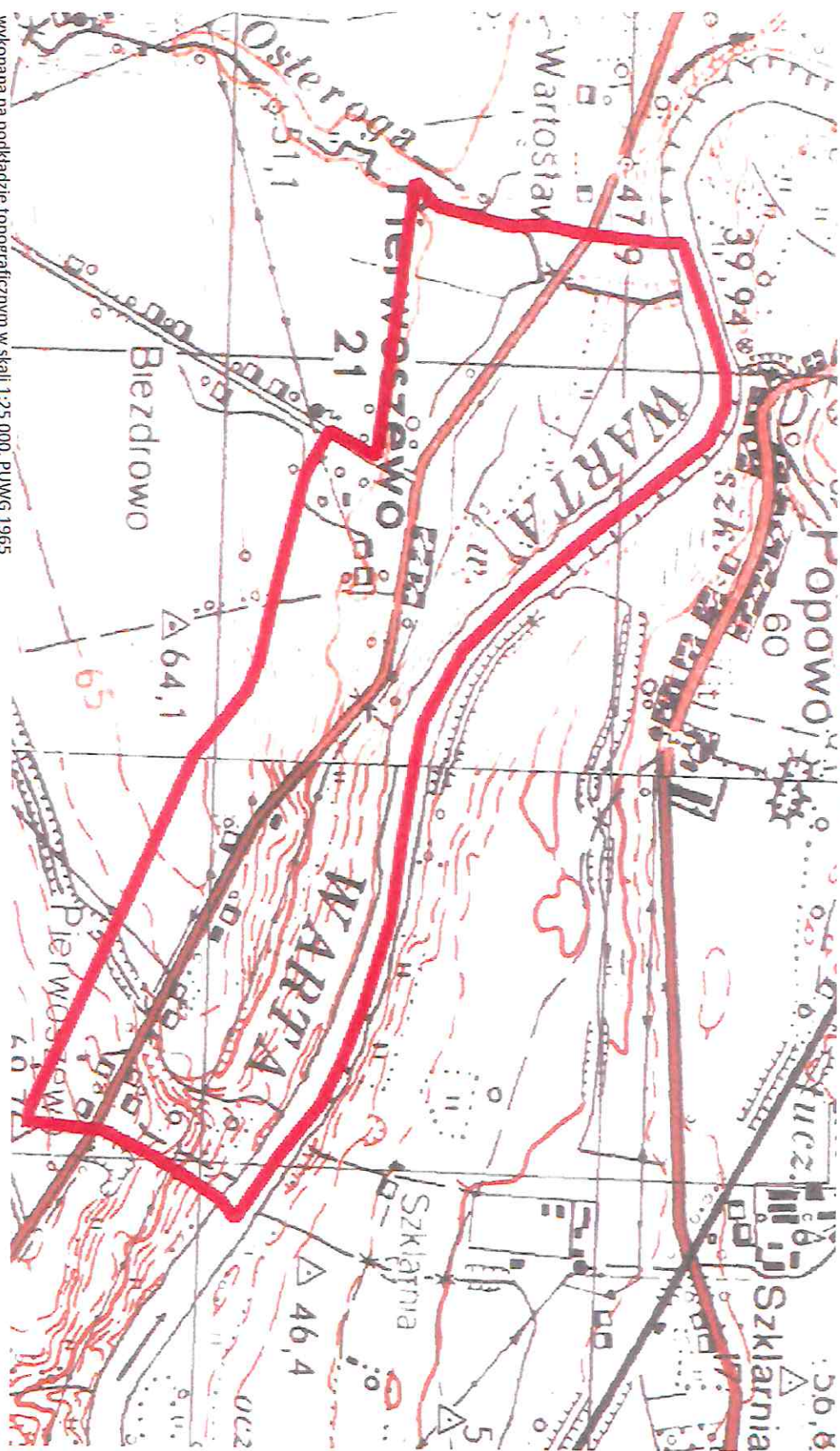
wykonana na podkładzie topograficznym w skali 1:25 000, PUWG 1965

LEGENDA:

 granica miejscowości Lubowo Drugie

 BURMISTRZ
Miroslaw Wieczor

Mapa topograficzna
Skala 1:15 000



wykonana na podkładzie topograficznym w skali 1:25 000, PUWG 1965

LEGENDA

PierwoszeWO nazwa miejscowości

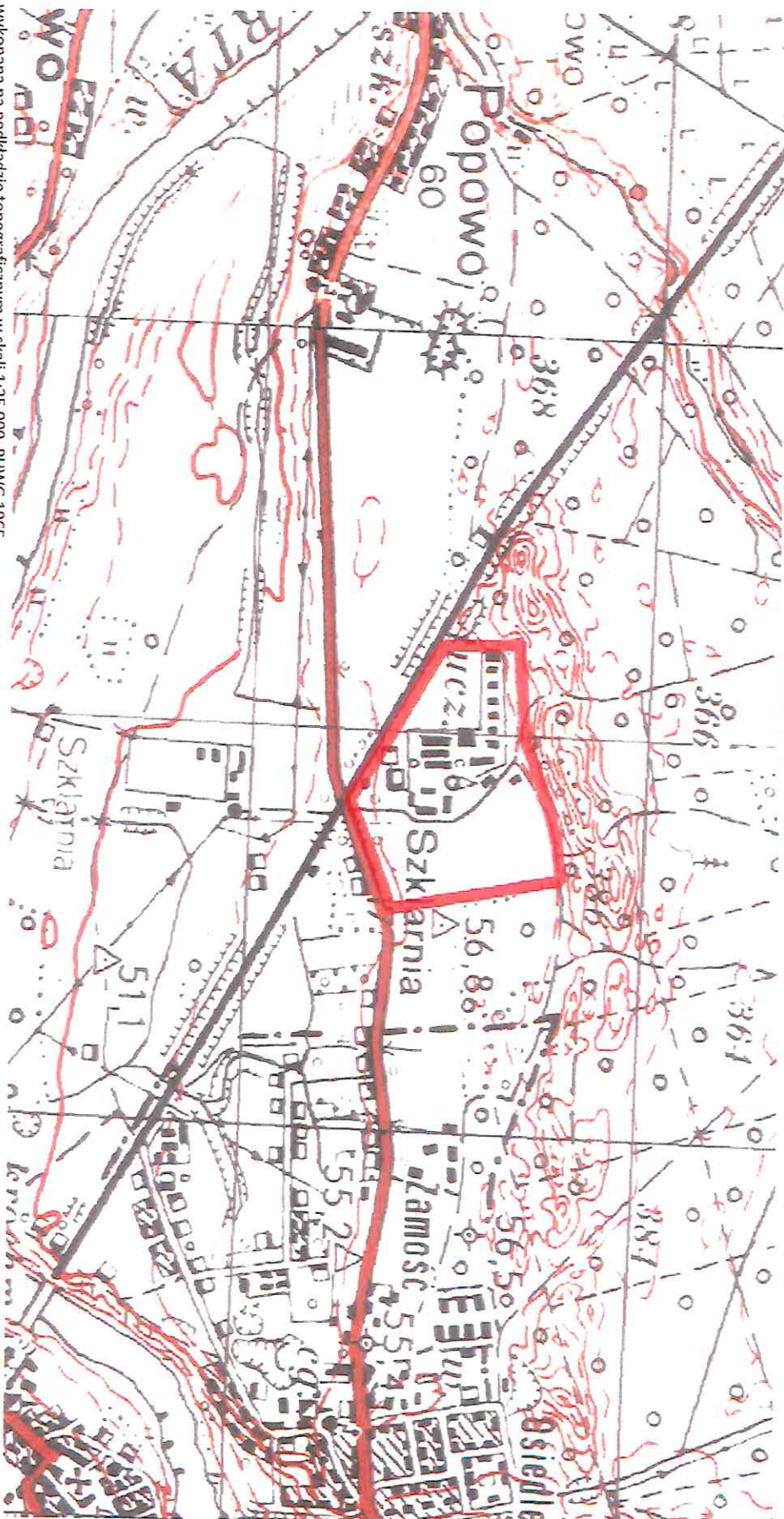
granicza miejscowości

BURMISTRZ
Mirosław Wiczół

SZKLARNIA

Mapa topograficzna

Skala 1:15 000



wykonana na podkładzie topograficznym w skali 1:25 000, PUWG 1965

LEGENDA

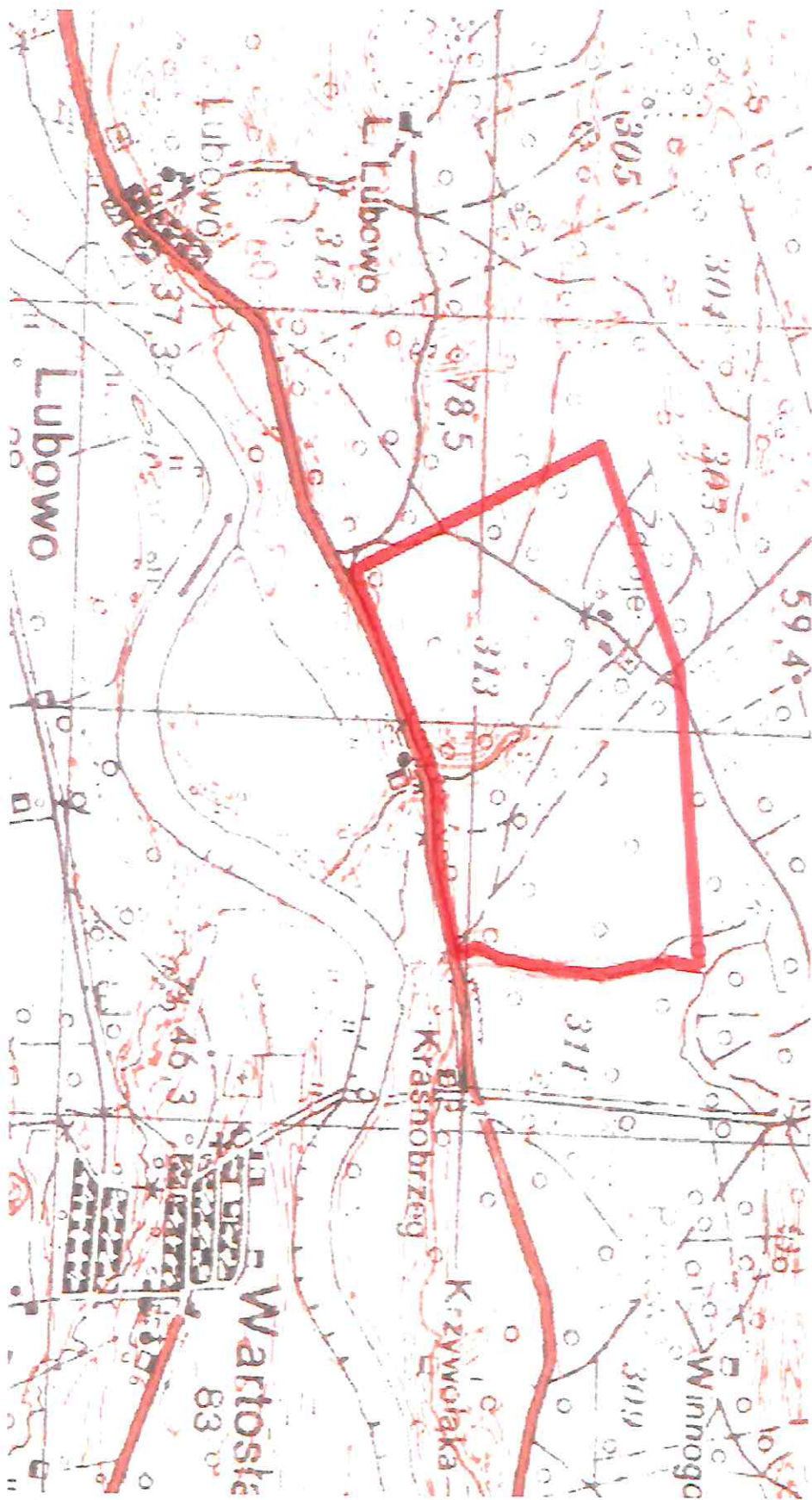
- Szklarnia nazwa miejscowości
- granicza miejscowości

BURMISTRZ
Mirasław Wjeczór

Z DROJE



Mapa topograficzna

Skala 1:15 000



wykonana na podkładzie topograficznym w skali 1:25 000, PUWG 1965

LEGENDA

-  nazwa miejscowości
-  granica miejscowości

BURMISTRZ

Mirosław Więzoń



Punkty adresowe nadane w miejscowości Aleksandrowo

L.p.	Ulica	Numer	Miejscowość	Nr działki	Status	Syg. dokumentu	Właściciel
1		1/1	Aleksandrowo	459	funkcjonujący		
2		1/2	Aleksandrowo	460	funkcjonujący		
3		1/3	Aleksandrowo	461	funkcjonujący		
4		2/1	Aleksandrowo	458/2	funkcjonujący		
5		2/2	Aleksandrowo	457/2	funkcjonujący		
6		2A	Aleksandrowo	458/1	funkcjonujący	GMGIPP.6624.73.2017	
7		3/1	Aleksandrowo	456	funkcjonujący		
8		3/2	Aleksandrowo	455	funkcjonujący		
9		3A	Aleksandrowo	456/2	funkcjonujący	GNiR.6624.1.2012	
10		4/1	Aleksandrowo	454	funkcjonujący		
11		4/2	Aleksandrowo	453	funkcjonujący		
12		5/1	Aleksandrowo	452	funkcjonujący		
13		5/2	Aleksandrowo	451	funkcjonujący		
14		6	Aleksandrowo	463	funkcjonujący	GGIR 7411-55/05	



Punkty adresowe nadane w miejscowości Borek

L.p.	Ulica	Numer	Miejscowość	Nr działki	Status	Syg. dokumentu	Właściciel
1		1	Borek	243	funkcjonujący		
2		2/2	Borek	240	funkcjonujący		
3		3	Borek	215/3	funkcjonujący	GMGiPP.6624.	
4		4	Borek	215/6	funkcjonujący	GMG.6624.29.2014	
5		5	Borek	215/7	funkcjonujący	GMG.6624.41.2014	
6		6	Borek	215/8	funkcjonujący		
7		7	Borek	215/9	funkcjonujący		
8		8	Borek	215/10	funkcjonujący	GMGiPP.6624.3.2019	
9		11	Borek	215/14	funkcjonujący	NliPP.6624.105.2020	

10 10 10 10 10
10 10 10 10 10
10 10 10 10 10



Punkty adresowe nadane w miejscowości Krasnobrzeg

L.p.	Ulica	Numer	Miejscowość	Nr działki	Status	Syg. dokumentu	Właściciel
1		1	Krasnobrzeg	1	funkcjonujący		

BURMISTRZ
Miroslaw Pleszka



Punkty adresowe nadane w miejscowości Lubowo Drugie

L.p.	Ulica	Numer	Miejscowość	Nr działki	Status	Syg. dokumentu	Właściciel
1		1	Lubowo Drugie	901/1	funkcjonujący		
2		1A	Lubowo Drugie	901/1	funkcjonujący		
3		1B	Lubowo Drugie	900/5	funkcjonujący	GGGiR 7411 - 42/06	
4		1c	Lubowo Drugie	903/5	funkcjonujący		
5		1D	Lubowo Drugie	882	funkcjonujący	GMGIPP.6624.58.2018	
6		2	Lubowo Drugie	871/3	funkcjonujący		
7		3	Lubowo Drugie	871/2	funkcjonujący		
8		4	Lubowo Drugie	868	funkcjonujący		
9		5	Lubowo Drugie	873	funkcjonujący		
10		6	Lubowo Drugie	867/1	funkcjonujący		
11		7	Lubowo Drugie	858/1	funkcjonujący		
12		8	Lubowo Drugie	859	planowany		
13		9	Lubowo Drugie	80316/7	funkcjonujący		
14		10	Lubowo Drugie	847	funkcjonujący	GNiR. 7411-26/10	

Województwo Lubuskie
Urząd Miejski w Lubowie
C / 1 / 4



Punkty adresowe nadane w miejscowości Pierwszewo

L.p.	Ulica	Numer	Miejscowość	Nr działki	Status	Syg. dokumentu	Właściciel
1		1	Pierwszewo	284/2	funkcjonujący		
2		1a	Pierwszewo	283/2	funkcjonujący	GGGiR 7212 - 05/03	
3		2	Pierwszewo	285	funkcjonujący		
4		3	Pierwszewo	286/5	funkcjonujący		
5		3A	Pierwszewo	286/6	funkcjonujący	NiiPP.6624.37.2020	
6		4	Pierwszewo	286/3	funkcjonujący		
7		5	Pierwszewo	321	funkcjonujący		
8		5C	Pierwszewo	327/3	funkcjonujący	GMG.6624.56.2016	
9		6	Pierwszewo	330/1	funkcjonujący		
10		6A	Pierwszewo	331/1	funkcjonujący		
11		6B	Pierwszewo	331/2	funkcjonujący		
12		7	Pierwszewo	332	funkcjonujący		
13		7A	Pierwszewo	332	funkcjonujący		
14		8	Pierwszewo	275/3	funkcjonujący		
15		8A	Pierwszewo	275/2	funkcjonujący		
16		9	Pierwszewo	276	funkcjonujący	GGGiR7411-44/05	
17		10	Pierwszewo	271/4	funkcjonujący		
18		11	Pierwszewo	270/1	funkcjonujący		
19		11A	Pierwszewo	270/2	funkcjonujący	GMGiPP.6624.4.2019	
20		12	Pierwszewo	265	funkcjonujący		
21		13	Pierwszewo	259/5	funkcjonujący		
22		13A	Pierwszewo	259/2	funkcjonujący		
23		13b	Pierwszewo	259/7	funkcjonujący	GGGiR 7411-49/05	
24		13D	Pierwszewo	259/3	funkcjonujący		
25		14	Pierwszewo	257/4	funkcjonujący		
26		14A	Pierwszewo	257/1	funkcjonujący	GGGiR 7212-01/03	
27		15	Pierwszewo	250	funkcjonujący		
28		16	Pierwszewo	248	funkcjonujący		
29		16A	Pierwszewo	247/2	funkcjonujący		
30		17	Pierwszewo	246	funkcjonujący		
31		18	Pierwszewo	245/1	funkcjonujący		
32		19	Pierwszewo	241	funkcjonujący	GGGiR 7411 - 69/04	
33		21	Pierwszewo	238/2	funkcjonujący	NiiPP.6624.112.2020	
34		22B	Pierwszewo	298/2	funkcjonujący	NiiPP.6624.56.2021	
35		22C	Pierwszewo	298/1	funkcjonujący	NiiPP.6624.72.2021	
36		24	Pierwszewo	297/3	funkcjonujący	GMGiPP.6624.38.2017	

[Handwritten signature and stamp]



Punkty adresowe nadane w miejscowości Szklarnia

L.p.	Ulica	Numer	Miejscowość	Nr działki	Status	Syg. dokumentu	Właściciel
1		2	Szklarnia	179/41	funkcjonujący		
2		2A	Szklarnia	179/41	funkcjonujący	GMG.6624.85.2014	
3		3	Szklarnia	179/8	funkcjonujący		
4		4	Szklarnia	179/12	funkcjonujący		
5		5	Szklarnia	179/18	funkcjonujący		
6		6	Szklarnia	179/18	funkcjonujący		
7		6a	Szklarnia	179/40	funkcjonujący	GGGIR 7411-04/07	
8		8	Szklarnia	179/25	funkcjonujący	GGGIR 7411-60/05	

8 1 2 3 4 5 6 7 8
Właściciel



Punkty adresowe nadane w miejscowości Zdroje

L.p.	Ulica	Numer	Miejscowość	Nr działki	Status	Syg. dokumentu	Właściciel
1		1/1	Zdroje	80313/6	funkcjonujący		
2		1/2	Zdroje	80313/7	funkcjonujący		



STAROSTA SZAMOTULSKI

Załącznik Nr 8 do Załącznika Nr 1

Szamotuły, dnia 17 marca 2022 r.

GK-II.6620.3.27.2022

URZĄD MIASTA I GMINY WE WRONKACH	
Data	21.03.2022 Wpl.
L.Dz.Nr.....
Zak.Znak akt.....

UNIC. Uronki
Ratuszowa 5
64-510 Uronki
523372210
Upłynięto dn. 21-03-2022
Przyjęto przez:
Kinga Hrouňánska

Pan
Miroslaw Wieczór
Burmistrz
Miasta i Gminy Wronki
ul. Ratuszowa 5
64-510 Wronki

Odpowiadając na pismo nr NIIPP.01113.3.2021 z dnia 1 marca 2022 r. dotyczące wydania opinii w sprawie zmiany rodzajów miejscowości położonych na terenie gminy Wronki, Starosta Szamotulski w oparciu o art. 8 ust. 4 pkt 4 ustawy z dnia 29 sierpnia 2003 r. o *urzędowych nazwach miejscowości i obiektów fizjograficznych* (tekst jedn.: Dz. U. z 2019 r. poz. 1443) oraz uchwałę nr XXXVIII/341/2021 Rady Miasta i Gminy Wronki z dnia 28 października 2021 r. w sprawie *przepracowania konsultacji z mieszkańcami dotyczących zmiany rodzajów urzędowych nazw miejscowości w gminie Wronki*, opiniuje pozytywnie zmiany obowiązującego w wykazie urzędowych nazw miejscowości rodzaju miejscowości na inny rodzaj, tj.:

- 1) Pierwoszewo – z rodzaju miejscowości *część wsi Bieżanowo* na rodzaj miejscowości *kolonia*,
- 2) Aleksandrowo – z rodzaju miejscowości *część wsi Popowo* na rodzaj miejscowości *osada*,
- 3) Labowo Drugie – z rodzaju miejscowości *część wsi Chojno-Wieś* na rodzaj miejscowości *przysiółek*,
- 4) Szklarnia – z rodzaju miejscowości *część wsi Popowo* na rodzaj miejscowości *osada*,
- 5) Borek – z rodzaju miejscowości *część wsi Stróżki* na rodzaj miejscowości *osada*,
- 6) Zdroje – z rodzaju miejscowości *część wsi Chojno-Wieś* na rodzaj miejscowości *osada*,
- 7) Krasnobrzeg – z rodzaju miejscowości *część wsi Popowo* na rodzaj miejscowości *osada*.

STAROSTA
Beata Hajtyżak

Starostwo Powiatowe w Szamotulach; ul. Wojska Polskiego 4; 64-500 Szamotuły
tel. (61) 292 87 00; fax. (61) 292 18 80
www.powiat-szamotuły.pl; starostwo@szamotuły.com.pl

Uzasadnienie

W związku z wejściem w życie rozporządzenia Ministra Rozwoju, Pracy i Technologii z dnia 21.07.2021r. w sprawie ewidencji miejscowości, ulic i adresów (Dz. U z 2021r. poz. 1368) koniecznym jest dokonanie zmiany rodzaju poszczególnych miejscowości takich jak: Pierwoszewo, Aleksandrowo, Lubowo Drugie, Szklarnia, Borek, Zdroje i Krasnobrzeg. Obecnie ww. miejscowości w rejestrze TERYT są częściami innych miejscowości, natomiast zgodnie z § 6 ust. 4 wspomnianego rozporządzenia, nie prowadzi się numeracji porządkowej dotyczącej części miejscowości.

Zgodnie z art. 8 ustawy z dnia 29 sierpnia 2003 roku o urzędowych nazwach miejscowości i obiektów fizjograficznych (Dz. U. z 2019r., poz. 1443), urzędowa nazwa miejscowości jest ustalana, zmieniana lub znoszona na wniosek rady gminy, na której obszarze jest położona miejscowość. Rada gminy przedstawia wniosek ministrowi właściwemu do spraw administracji publicznej za pośrednictwem właściwego wojewody, co uzasadnia wystąpienie z powyższym do Ministra Spraw Wewnętrznych i Administracji za pośrednictwem Wojewody Wielkopolskiego.

Przed złożeniem wniosku, rada gminy jest obowiązana uprzednio przeprowadzić w tej sprawie konsultacje społeczne z mieszkańcami miejscowości, w trybie, o którym mowa w art. 5 a ust. 2 ustawy z dnia 8 marca 1990 roku o samorządzie gminnym. Konsultacje przeprowadzone w dniach od 16.12.2021r. do 14.02.2022r. wskazały, że mieszkańcy ww. miejscowości, opowiedzieli się za zmianą rodzajów urzędowych nazw miejscowości: Pierwoszewo – z rodzaju miejscowości *część wsi Biezdrowo* na rodzaj miejscowości *kolonia*, Aleksandrowo – z rodzaju miejscowości *część wsi Popowo* na rodzaj miejscowości *osada*, Lubowo Drugie – z rodzaju miejscowości *część wsi Chojno-Wieś* na rodzaj miejscowości *przysiółek*, Szklarnia – z rodzaju miejscowości *część wsi Popowo* na rodzaj miejscowości *osada*, Borek – z rodzaju miejscowości *część wsi Stróżki* na rodzaj miejscowości *osada*, Zdroje - z rodzaju miejscowości *część wsi Chojno-Wieś* na rodzaj miejscowości *osada*, Krasnobrzeg - z rodzaju miejscowości *część wsi Popowo* na rodzaj miejscowości *osada*.

Zgodnie z wymaganiami ww. ustawy do wniosku kierowanego do ministra właściwego do spraw administracji publicznej przedkłada się w załączeniu opinię starosty powiatu, na którego terenie jest położona miejscowość lub obiekt fizjograficzny, jako właściwego w sprawach geodezji i gospodarki gruntami. Starosta Szamotulski w piśmie numer GK-II.6620.3.27.2022 zaopiniował proponowaną zmianę w sposób pozytywny.

W przypadku pozytywnego rozpatrzenia wniosku w sprawie zmiany rodzajów urzędowych nazw miejscowości i dokonania zmiany rodzaju miejscowości z „części” na: „kolonię”, „osadę” lub „przysiółek”, nadane numery porządkowe dla nieruchomości położonych w Pierwoszewie, Aleksandrowie, Lubowie Drugim, Szklarni i Borku będą mogły pozostać bez zmian.

W związku z powyższym podjęcie niniejszej uchwały jako zgodnej z wolą mieszkańców jest w pełni uzasadnione i konieczne.

BURMISTRZ
Miroslaw Wieczór