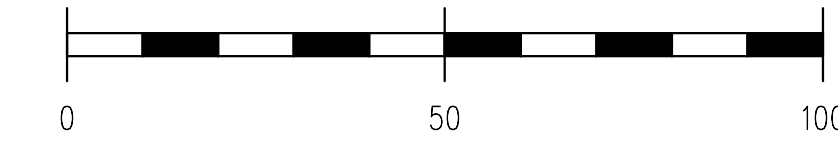


MIEJSCOWY PLAN ZAGOSPODAROWANIA PRZESTRZENNEGO DLA TERENU POŁOŻONEGO W OBRĘBIE MIEJSCOWOŚCI NOWA WIEŚ PRZY ULICACH: SZKOLNA, SZAMOTULSKA, BOCZNA, MŁODYCH I STAROMIEJSKA

RYSunEK PLANU



SKALA 1: 1000

USTALENIA OBOWIĄZUJĄCE

- GRANICA OBSZARU OBJĘTEGO PLANEM
- LINIE ROZGRANICZAJĄCE TERENY O RÓŻNYM PRZEZNACZENIU LUB RÓŻNYCH ZASADACH ZAGOSPODAROWANIA
- OBOWIĄZUJĄCA LINIA ZABUDOWY
- NIEPRZEKRACZALNA LINIA ZABUDOWY
- MN TERENY ZABUDOWY MIESZKANIOWEJ JEDNORODZINNEJ
- MN/U TERENY ZABUDOWY MIESZKANIOWEJ JEDNORODZINNEJ Z USŁUGAMI
- MW/U TERENY ZABUDOWY MIESZKANIOWEJ WIELORODZINNEJ Z USŁUGAMI
- U TERENY USŁUG
- U/P TERENY USŁUG I PRODUKCJI
- UK TERENY USŁUG KULTURY
- UO TERENY USŁUG OŚWIATY
- RM TERENY ZABUDOWY ZAGRODOWEJ
- ZP TERENY ZIELENI URZĄDZONEJ
- E TERENY INFRASTRUKTURY TECHNICZNEJ ELEKTROENERGETYKI
- K TERENY INFRASTRUKTURY TECHNICZNEJ KANALIZACYJNEJ
- KP TERENY PARKINGÓW

- WS TERENY WÓD POWIERZCHNIOWYCH
- KDW TERENY DRÓG WEWNĘTRZNYCH
- KDD TERENY DRÓG DOJAZDOWYCH PUBLICZNYCH
- KDL TERENY DRÓG LOKALNYCH PUBLICZNYCH
- KDG TERENY DRÓG LOKALNYCH GŁÓWNYCH
- STREFY OCHRONNE OD ISTNIEJĄCYCH LINII ELEKTROENERGETYCZNYCH SN
- WYMIAROWANIE W METRACH

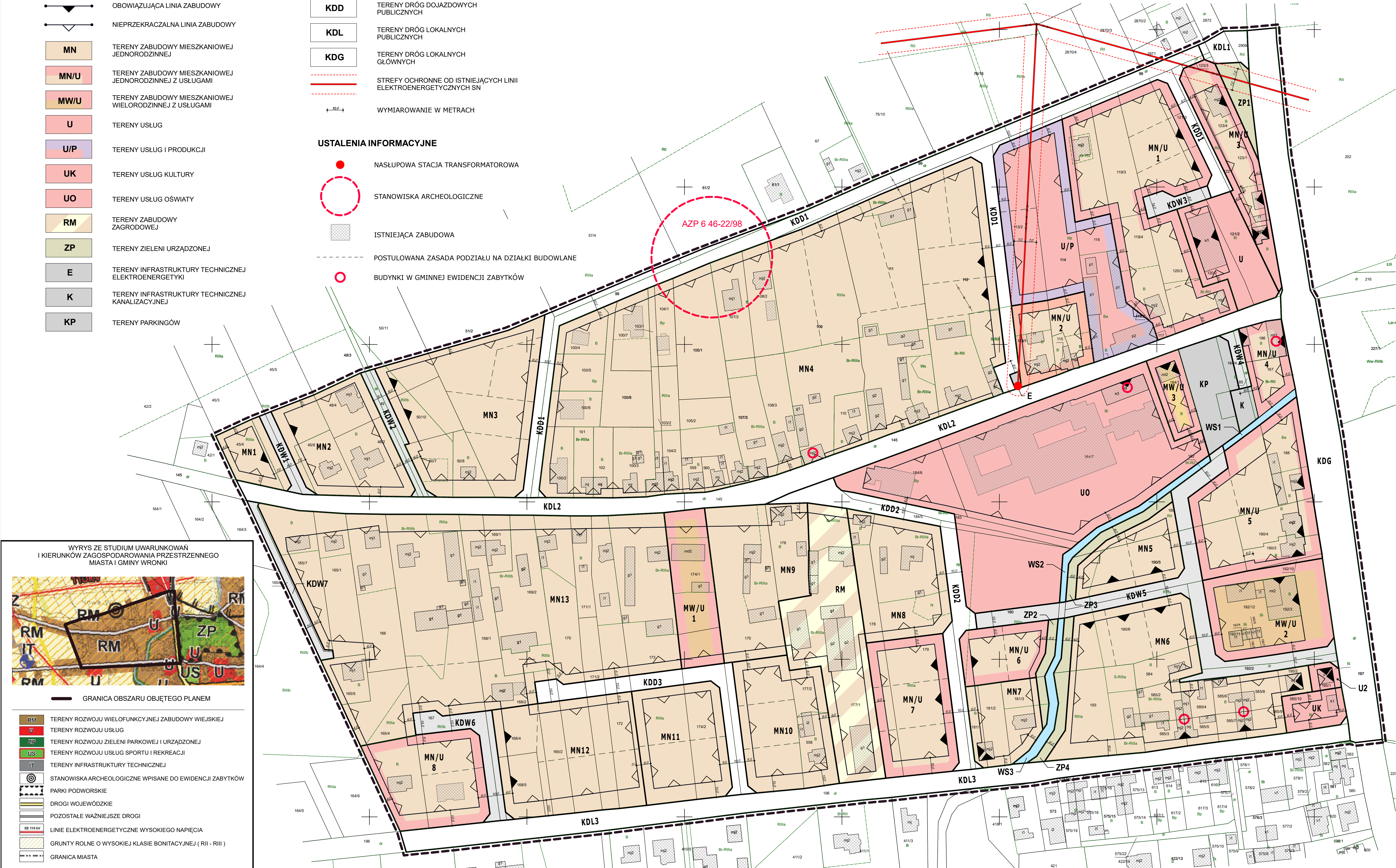
USTALENIA INFORMACYJNE

- NASŁUPOWA STACJA TRANSFORMATOROWA
- STANOWISKA ARCHEOLOGICZNE
- ISTNIEJĄCA ZABUDOWA
- POSTULOWANA ZASADA PODZIAŁU NA DZIAŁKI BUDOWLANE
- BUDYNKI W GMINNEJ EWIDENCJI ZABYTKÓW

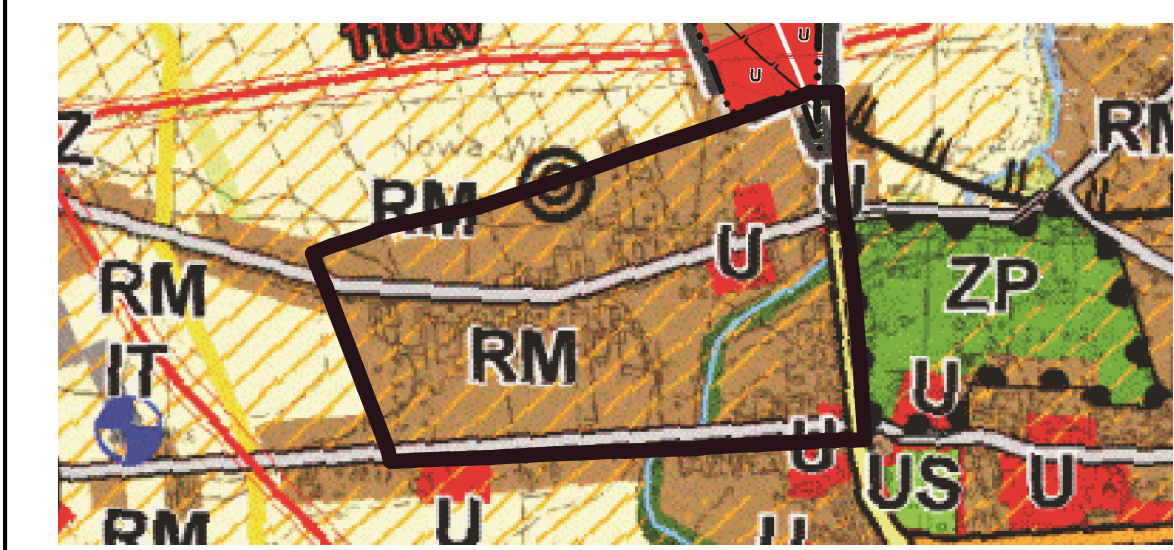
CAŁY OBSZAR OBJĘTY PLANEM JEST POŁOŻONY W OBRĘBIE UDOKUMENTOWANEGO GŁÓWNEGO ZBIORNIKA WÓD PODZIEMNYCH (GZWP) NR 146 "SUBZBIORNIK JEZIORO BYTYŃSKIE-WRONKI-TRZCIEL"

Załącznik nr 1 do uchwały nr ... / ... / 2024 Rady Gminy Miasta i Gminy Wronki z dnia ... 2024 r.

Uchwała ogłoszona w Dzienniku Urzędowym Województwa Wielkopolskiego poz. ... z dnia ... 2024 r.



WYRYS ZE STUDIUM UWARUNKOWAŃ I KIERUNKÓW ZAGOSPODAROWANIA PRZESTRZENNEGO MIASTA I GMINY WRONKI



- GRANICA OBSZARU OBJĘTEGO PLANEM
- RM TERENY ROZWOJU WIELOFUNKCYJNEJ ZABUDOWY WIEJSKIEJ
- U TERENY ROZWOJU USŁUG
- ZP TERENY ROZWOJU ZIELENI PARKOWEJ I URZĄDZONEJ
- US TERENY ROZWOJU USŁUG SPORTU I REKREACJI
- IT TERENY INFRASTRUKTURY TECHNICZNEJ
- STANOWISKA ARCHEOLOGICZNE WPISANE DO EWIDENCJI ZABYTKÓW
- PARKI PODWORSKIE
- DROGI WOJEWÓDZKIE
- POZOSTAŁE WAŻNIEJSZE DROGI
- LINIE ELEKTROENERGETYCZNE WYSOKIEGO NAPIĘCIA
- GRUNTY ROLNE O WYSOKIEJ KLASIE BONITACYJNEJ (R11 - R111)
- GRANICA MIASTA